

Balades et randonnées en **Marche Occitane** **Val d'Anglin**

8,6 KM - 2H

BALISAGE : —
DÉPART : Office
de tourisme

Les hommes ont su utiliser les quatre éléments pour faire fonctionner des activités artisanales (tuileries et fours à chaux) et surtout industrielles (forges) qui ont apporté à Bélâbre et sa région une économie prospère jusqu'à la fin du XIX^e siècle.











À DÉCOUVRIR EN CHEMIN

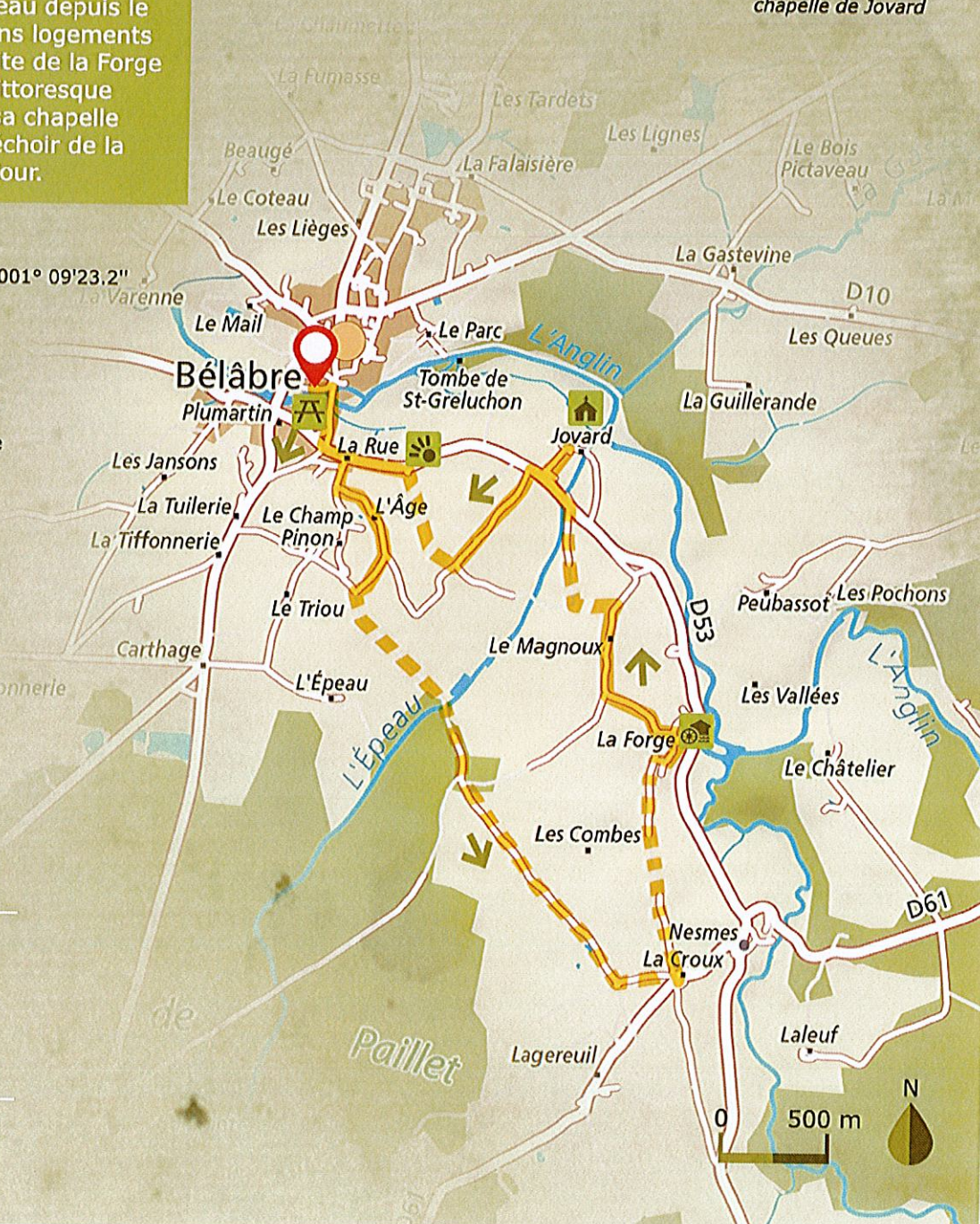
Les vestiges du château depuis le vieux pont, les anciens logements des forgerons et le site de la Forge de la Gastevine, le pittoresque village de Jovard et sa chapelle romane du XII^e, le séchoir de la tuilerie de la Basse Cour.



chapelle de Jovard

Conception : Etienne Fradin www.akti.fr / Photographies : Alain Nevrière / Cartographie : Actual

-  Point de départ
N 46°32'58.8" - E 001° 09'23.2"
-  Route
-  Chemin
-  Edifice religieux
-  Aire de pique-nique
-  Moulin
-  Point de vue
- Code de balisage**
-  Bonne direction
-  Mauvaise direction
-  Changement de direction



Réalisation



En partenariat avec

